



PLAN DE MANEJO FORESTAL
QUINQUENIO 2007-2011



Registro No. BP-L1-003-94

REGION FORESTAL: COMAYAGUA

UNIDAD DE EJECUCIÓN DE PROYECTOS: SIGUATEPEQUE

PROPIETARIO: ESCUELA NACIONAL DE CIENCIAS FORESTALES
(Nombre y Firma)




NOMBRE DEL TERRENO: BOSQUE ESCOLAR

MUNICIPIO Y DEPARTAMENTO: SIGUATEPEQUE, Y EL ROSARIO,
COMAYAGUA

REGISTRO DE PROPIEDAD: No. 25 TOMO 204

ELABORADO POR: ING. SVEN ALEXIS RODRIGUEZ




No. De Colegiación: 0630

LUGAR Y FECHA: SIGUATEPEQUE.

- Original : Oficina Central
- 1ra. Copia: Región Forestal
- 2da. Copia: Unidad de Gestión
- 3ra. Copia: Propietario
- 4ta. Copia: Biblioteca



MEMORANDUM
DDE-486-2007



PARA : ING. RAMON ALVAREZ LAZARONI
GERENTE GENERAL

DE : ING. RAFAEL OSCAR OQUELI
JEFE DEPTO. DESARROLLO PRODUCTIVO

ASUNTO : REMISION DE READECUACION PLAN DE MANEJO SITIO "BOSQUE
ESCOLAR ESNACIFOR"

FECHA : 03 DE MAYO DEL 2007

Adjunto encontrará el Adendum al PLAN DE MANEJO, Tercer Quinquenio, Registro # **BP-L1-003-94-III** de la solicitud del Adendum al **PLAN DE MANEJO**, del Terreno denominado: **BOSQUE ESCOLAR ESNACIFOR** municipio de **EL ROSARIO**, departamento de **COMAYAGUA**, presentada por el (la) Abog. **JOSE MARIA ALEMAN AVILA** en Representación de **ESCUELA NACIONAL DE CIENCIAS FORESTALES**. **Habiéndose revisado en su documentación y contenido**, y en base a los dictámenes técnicos, revisiones de campo, criterios y recomendaciones de la **DIRECCION REGIONAL EL PARAISO**, según Memorando # DRFC-106-2007 de fecha 30 de MARZO del 2007, Dictamen **TT-AL-1150/96** emitido por **ASESORIA LEGAL**, Dictamen Técnico de Ubicación # **DGIG-0163-2007** emitido por el Departamento de Gestión de Información Gerencial (DGIG) **en el cual se manifiestan que el sitio esta fuera de áreas protegidas. Se verificó que existe una microcuenca legalmente declarada con el nombre de Palo Pintado Acuerdo GG-001/92 y en cumplimiento a lo estipulado en la Resolución No. GG-MP-002-2005** y en aplicación de las Leyes y Reglamento Forestales vigentes


ESTE DEPARTAMENTO RESUELVE: Trasladar la documentación a la Gerencia General, ya que cumple con las Normas Técnicas Reglamentarias establecidas, en la Ley de Modernización y Desarrollo del Sector Agrícola.

El propietario cumplió con los requisitos exigidos por la Región Forestal.

Se adjunta Adendum a Resolución **GG-043-94**.

[Signature]
V.B ING LUIS CORTES
ASESOR TECNICO
03/Mayo/2007

[Signature]
PREPARO HEBER ZABBI MEJIA VAREDEZ.



RESOLUCION DE LA GERENCIA GENERAL SOBRE LOS PLANES DE MANEJO Y OPERATIVO

ADENDUM A RESOLUCION No. GG-043-94

Vista para resolver la documentación del expediente Reg. No. **BP-L1-003-94-III** de la solicitud del Adendum al **PLAN DE MANEJO**, del Terreno denominado: **BOSQUE ESCOLAR ESNACIFOR** municipio de **EL ROSARIO**, departamento de **COMAYAGUA**, presentada por el (la) Abog. **JOSE MARIA ALEMAN AVILA** en Representación de **LA ESCUELA NACIONAL DE CIENCIAS FORESTALES** El Gerente General de COHDEFOR basándose en los dictámenes técnicos, revisiones de campo, criterios y recomendaciones de la **DIRECCION REGIONAL COMAYAGUA**, según Memorándum # **DRFC-106-2007** de fecha 30 de MARZO del **2007**, Memorándum del **DEPARTAMENTO DE DESARROLLO ECONÓMICO No. DDE-486-2007**, de fecha 25 de MARZO del **2007**, Dictamen **TT-AL-1150/96** emitido por **ASESORIA LEGAL**, Dictamen Técnico de Ubicación # **DGIG-0163-2007** emitido por el Departamento de Gestión de Información Gerencial (DGIG) en el cual se manifiestan que el sitio esta fuera de áreas protegidas. Se verificó que existe una microcuenca legalmente declarada con el nombre de Palo Pintado Acuerdo No. **GG-001/92** y en cumplimiento a lo estipulado en la Resolución No. **GG-MP-002-2005** y en aplicación de las Leyes y Reglamento Forestales vigentes RESUELVE:

- 1.- Aprobar el Adendum al Plan de Manejo del expediente Reg. **BP-L1-003-94-III** del sitio **BOSQUE ESCOLAR ESNACIFOR** inscrita en el registro de la propiedad y mercantil del Departamento de **COMAYAGUA** bajo el No. **25** Folio **-** Tomo **204**, con una superficie de **4,384.45** ha., con un crecimiento de **5,137.46** m³/año.

El propietario deberá incluir el compromiso Legal de mantener el terreno bajo protección y producción Forestal permanente.

- 2.- Es responsabilidad del propietario, demarcar y respetar las fajas de protección en las fuentes de agua existentes, conforme a la legislación vigente; 150 m a cada lado en cursos de agua permanente y 250 m en nacimientos
- 3.- Que es de responsabilidad del Propietario solicitante la solución de las cuestiones que se susciten respecto de la cosa común en su relación con los demás condueños y cuanto concierne al cumplimiento de las normas jurídicas del Código Civil, Código de procedimientos civiles y demás Leyes y Reglamentos que rigen respecto de los terrenos en comunidad.
- 4.- Que es de responsabilidad del Propietario del predio sujeto a aprovechamiento y manejo, la correcta ubicación, delineación y demarcación del mismo y la presentación y validez Jurídica de los instrumentos públicos en que basa su titularidad; y que si en virtud de las investigaciones técnicas y Jurídicas que realice la AFE-COHDEFOR, resulta ser Nacional o Ejidal el predio, total o parcialmente, u otro hecho anómalo, pagará al Estado o a terceros, según el caso, el valor del producto, al precio de la última subasta, daños, perjuicios y costos resultantes, sin excluir las demás responsabilidades legales que se derivaren de los hechos.



Que la industria beneficiaria, en su caso, asume responsabilidades de manera solidaria, en la medida de su intervención en hechos que originan responsabilidad legal.
Las resoluciones deberán notificarse personalmente al titular del predio o por medio del Apoderado que designe con facultades suficientes, debiendo dejarse constancia en el acta de notificación, de su plena y conforme aceptación con sus disposiciones.

En el contrato se entenderá su plena y conforme aceptación por la firma del mismo.

En cuanto a la Industria Beneficiaria del aprovechamiento en su caso, se presumirá su aceptación de las responsabilidades descritas por el solo hecho de participar en la intervención del bosque respectivo con la anuencia del propietario.

Instruir a la Dirección Forestal de **COMAYAGUA** para que supervise y controle las actividades forestales en la implementación y/o ejecución del Plan de Manejo.

Informar al Departamento de Auditoría Técnica/Ambiental de la resolución tomada.

Dado en la Ciudad de Comayagua, M.D.C. a los tres días del mes de Mayo del **2007**.



Portas & Quiel
GERENCIA GENERAL
COHDEFOR

En la ciudad de Comayagua, Municipio del Distrito Central siendo las _____ del día _____ dos mil Siete, presente en esta oficina el (la) Sr.(a) _____ en su calidad de _____ manifiesta estar entendido y conforme, en fe de lo cual firma para constancia.

Nombre: *Eduardo Barahona*

Firma: *[Handwritten Signature]*



Identidad No.: *0314-1968-00066*

[Handwritten initials]

**COMPROMISO
PARA PLAN DE MANEJO**

Yo **ASDRUBAL CALDERON AMAYA**, mayor de edad, hondureño, casado, vecino de **SIGUATEPQUE, COMAYAGUA** en mi condición de Director Ejecutivo de **La Escuela Nacional de Ciencias Forestales (ESNACIFOR)** propietario del sitio: **BOSQUE ESCOLAR ESNACIFOR**, jurisdicción de **EL ROSARIO**, departamento de **COMAYAGUA**, inscrito en el Registro de la Propiedad del Departamento de **COMAYAGUA**, con el No. **25** Folio **-** Tomo **204** se ha elaborado el Adendum al plan de manejo forestal con registro No. **BP-L1-003-94-III** aprobado según Adendum a la resolución No. **GG-043-94**; ante el Gerente General de la AFE-COHDEFOR, manifiesto y me comprometo a:

- 1- Cumplir bien y fielmente las disposiciones del Adendum a la resolución No. **GG-043-94** de fecha **03** de **MAYO** del año **DOS MIL SIETE**.
- 2- Que en caso de que el predio sujeto al aprovechamiento y manejo resultare con problemas de ubicación, delimitación, demarcación y la presentación y validez jurídica de los Instrumentos públicos en que basa la titularidad del mismo, a subsanar los daños, perjuicios y costos resultantes; así mismo me someto a las investigaciones que el caso amerite sin excluir las responsabilidades legales que se deriven de los hechos.
- 3- Que en caso de resultar el plan de manejo aprobado total o parcialmente en bosque público, pagar el producto forestal al precio de subasta, al momento del corte, con solo el requerimiento de la AFE-COHDEFOR, asumiendo las demás responsabilidades legales que se derivaren.
- 4- Asumir todas las responsabilidades descritas ilimitadamente.
- 5- Autorizo a la AFE-COHDEFOR para seguir las acciones legales que fueren necesarias.

En fe de lo cual firmo el presente compromiso en la ciudad de Comayaguela, Municipio del **DISTRITO CENTRAL** a los **TRES** días del mes de **MAYO** del año **DOS MIL SIETE**.

Nombre: **Eabriel Barahona**

Firma: **[Firma manuscrita]**

Identidad No. **0214-1960-00068**

